

Pro volbu vhodné oblasti

S hausbótem po ...

Speciální tipy a podrobné informace vytvořily z našich knih série „S hausbótem po ...“ nepostradatelného pomocníka při výběru oblasti Vaší dovolené s hausbótem. Současné obsahují popisy plavebních tras a přilehlých regionů s jejich zajímavostmi. Historické zajímavosti, tamní anekdoty a podrobnosti ze stavby a historie plavebních kanálů, přehledné i podrobné mapy jsou rovněž obsahem našich knih. Obsahují i cestovní zprávy a osobní zážitky „hausbótářů“, kteří plavbu v těchto regionech již absolvovali a svým osobitým stylem popsali. Množství fotografií Vám přiblíží příslušnou krajinu a její obyvatele z trochu jiné strany. Zájemci o dovolenou s hausbótem mohou v našich publikacích, díky zkušenostem profesionálů a zážitkům „hausbótářů“, najít rozhodující tip pro volbu místa a času.

... Süd-Frankreich německy

Komplett überarbeitete Neuauflage 2008; Canal du Midi, Garonne-Seitenkanal, Etang de Thau, Canal du Rhône à Sète, Camargue, Oberer und Unterer Lot, Baise, Charente. Tourentipps, Reiseschilderungen, Übersichtspläne der Wasserwege, zahlreiche Farbfotos. 176 Seiten. EUR 24,- (Code: HB SFr)

Nové vydání, česky S hausbótem po Irsku

Všechny splavné oblasti „zeleného ostrova“: Shannon, Erna, Link, Grand Canal a River Barrow; popisy vodních tras, zprávy „Hausbótářů“, historie, tipy a rady, množství fotografií, 160 stran. CZK 399,- (Code: sh IRS)

... Burgund německy

Abverkauf der Restauflage 2006; kleineres Format; Burgund-Kanal, Nivernais-Kanal, Yonne, Loire-Seitenkanal, Zentrums-Kanäle, Saône, Seille, Doubs, Canal du Rhone au Rhin, Marne-Saône-Kanal, Übersichtspläne, zahlreiche Farbfotos, durchgehend färbig. 160 Seiten. EUR 9,- (Code: HB Burg)

Nové vydání, česky S hausbótem po Holandsku

Novinka: 22 vybraných tras, které lze navzájem kombinovat na více než 100 individuálních možností plavby. Podrobné údaje o mostech, zdymladlech, možnostech zakotvení a výše poplatků. Samostatná kapitola o plavbě po Amsterdamu. Bezplatný Update-Service. 156 stran, CZK 490, (kód: sh HOLL)

... England/Schottland německy

Abverkauf der Restauflage 1998. Die Themse, die Norfolk Broads, die Midland Canals und der Caledonian Canal in Schottland werden beschrieben. Berichte von Urlaubern runden das Bild ab. Übersichtspläne, Fotos (SW). 128 Seiten. EUR 9,- (Code: HB Engl)



Velkoformátová série

24 x 19 cm

- Irsko
- Holandsko
- Südfrankreich (německy)

Tipps und Tricks für Hausboot-Fahrer německy

Hausboot-Fahren leicht gemacht


„Hausboot-Fahren leicht gemacht“ ist der Ratgeber für alle Belange rund ums Hausboot: vom Anlegemanöver bis zum Schleusen, von der Bilgepumpe über die Wartung des Motors bis hin zu den wichtigsten Knoten.

Tipps und Tricks aus der Praxis helfen, einen unbeschwerten Urlaub zu verbringen. An- und Ablegen, Schleusenfahren, Knoten, Seilarbeit und vieles mehr wird durch Bilderfolgen und detaillierte Grafiken schrittweise und anschaulich beschrieben.

„Fachchinesisches“ wird in einfachen Worten leicht verständlich erklärt. Schritt für Schritt werden Manöver mit dem Hausboot sowie die wichtigsten Knoten beschrieben, angefangen von der einfachsten Variante für Einsteiger bis zur „eleganten“ Ausführung, die auch für Hausboot-Profis Neues und Wissenswertes bringt.

Ein Kapitel über Problembefehung sowie ein ausführlicher Nachschlage-Teil („ABC“) runden die Informationen ab.

84 Seiten, durchgehend in Farbe. 84 Fotos, 63 Grafiken.
2. überarbeitete Auflage. EUR 14,- (Code: HB leicht)



Podrobný průvodce

... v detailu

Pamětihodnosti, restaurace, místa pro zakotvení, nebo přistání, zdymadla, vzdálenosti, možnosti nákupů, kuriozity, zajímavosti a novinky, neznámé informace, tipy a rady, množství osobních komentářů a poznámek autorů. To vše obsahují naši průvodci z edice „S hausbótem po...“

Dále zde uvádíme otevírací doby a telefonní čísla obchodů, restaurací, taxi apod. Přehledné mapky pomohou při rychlé orientaci. Informace rozšiřuje množství fotografií.

S tímto průvodcem získáváte jistotu i v pro Vás neznámém kraji a díky kapesnímu formátu jej máte vždy při sobě.

Unterwegs auf dem Nivernais-Kanal 2. vydání, německy

Der Nivernais-Kanal von Auxerre bis Decize und die Yonne von Joigny bis Auxerre.
EUR 14,- (Code: UW Niv)

Unterwegs auf Saône und Seille německy

Řeka Saône od Corre do Mâcon a řeka Seille od La Truchère do Louhans
EUR 14,- (Code: UW Son)

Unterwegs auf dem Burgund-Kanal 2. vydání, německy

Der Burgund-Kanal von Migennes bis St.-Jean-de-Losne und die Yonne von Joigny bis Migennes.
EUR 14,- (Code: UW Burg)

Unterwegs auf Meuse und Canal des Vosges (ehem. Canal de l'Est) německy

Der komplette Wasserweg von Corre bis zur belgischen Grenze bei Givet. EUR 14,- (Code: UW Meus)

Unterwegs auf den Zentrumskanälen (Loire-Seitenkanal, Canal du Centre) německy

Die Zentrumskanäle von Chalon-sur-Saône bis St.-Mammès. EUR 14,- (Code: UW Cent)



Fotografie Vám poskytnou představu toho, co Vás očekává

Místa, která neleží přímo na kanále (plavební trase) jsou označena kilometrovníkem, ze kterého jsou **nejsnáze dosažitelná**

Zdymadla jsou uváděna číslem, jménem a výškou zdvihu (v závorce) a jejich pozicí podle kilometrovníku

Pro **snazší orientaci** jsou úseky rozdílně značeny

Význačně značená místa s udáním vzdálenosti k **rychlé orientaci**

Podrobné informace najdete v tomto odstavci



Přehledná mapa s vyznačením vzdáleností a pozicí zdymadel Vám pomůže při odhadu doby Vaší plavby

Tipy a zvláštní odkazy najdete pod **„Bockl-tip“**

Nejdůležitější symboly stále v zorném poli

Gratis Online-Update!

Množství dalších knih a map skladem!
Ceny platné od 2. 10. 2011 (Vyhrazujeme si možnost změny cen)

Navigační mapy *anglicky, německy a francouzsky*

■■■■ **FRANCIE**

Code	Titel	EUR
GNF 3	La Marne	23,-
GNF 9	La Meuse und Canal de l'Est	23,-
GNF 10	Saône und Seille	23,-
GNF 11	Midi und Camargue	23,-
GNF 19	Burgund OST (Yonne, Nivernais-, Burgund-Kanal, Canal du Centre, Canal de Roanne à Digoin)	23,-
GNF 20	Burgund WEST (Yonne, Nivernais-, Loire-Seitenkanal, Loing- und Briare-Kanal)	23,-
GNF 25	Charente	23,-
GNF 27	Oberer Lot	16,-
GNF 28	Baïse und Unterer Lot	16,-
GNF 32	Rhône-au-Rhin-Canal und Doubs	16,-
DuB 1	Bretagne	22,-
DuB 4	Alsace-Loirrairie (Elsaß)	22,-

■■■■ **BELGIE**

Code	Titel	EUR
GNF 23	Belgien	15,-

■■■■ **IRSKO**

Code	Titel	EUR
WK Shan	Wasserkarte Shannon (Killaloe bis Lough Allen)	12,-
WK Link	Wasserkarte Shannon-Erne-Kanal (Link)	12,-
WK Erne	Wasserkarte Lough Erne	12,-

■■■■ **HOLANDSKO**

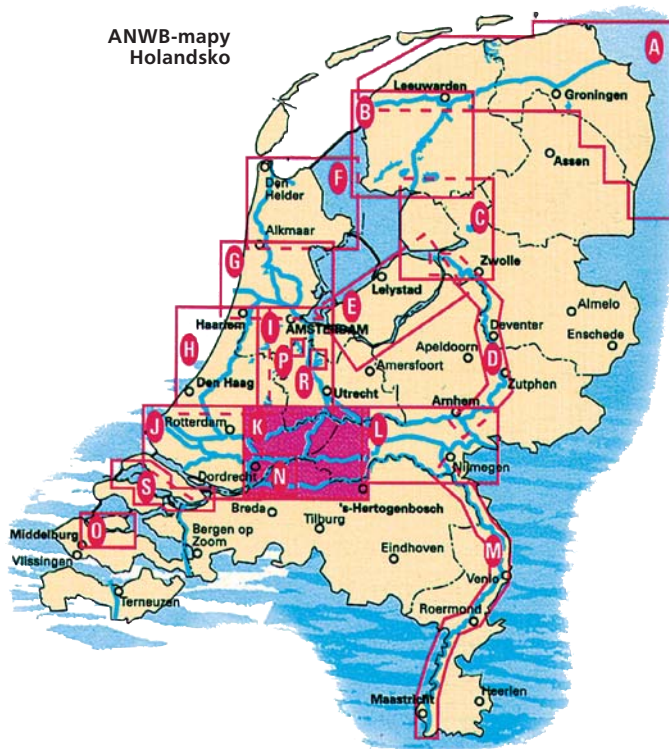

Code	Titel	EUR
ANWB B	Friesische Seenplatte, (Sneek, Woudsend)	15,-
ANWB E	Randmeeren – Flevoland (Strand Horst)	15,-
ANWB I	Vechtplassen (Loosdrecht)	15,-

■■■■ **NĚMECKO**

Code	Titel	EUR
WK M+M	Törnatas Mecklenburgische und Märkische Gewässer (Gewässerkarten)	25,-

Rady

Code	Titel	EUR
HB leicht	Hausbootfahren leicht gemacht (4. Aufl.), Tipps und Tricks für Ihre Hausboot-Reise	14,-
Franz HB	Französisch für Hausboot-Fahrer (GRATIS FÜR UNSERE KUNDEN; nicht verkäuflich)	0,-



Böckl-Bonus

Zákazníci Hausbóty Bockl jsou lépe informováni.

Při rezervaci obdržíte info balíček s podklady a naši příručku (snadná plavba s hausbótem), samozřejmě zdarma.

Knihy + průvodce

FRANCIE

Code *Titel*

HB SFr Zur Auswahl der Reisetrecke:

Mit dem Hausboot durch Süd-Frankreich 24,-

Neue, großformatige Serie (4. Auflage)
Canal du Midi, Garonne-Seitenkanal, Baise, Oberer und Unterer Lot, Charente, Canal du Rhône à Sète (Camargue)

sh Als Pro volbu vhodné oblasti:

S hausbótem po Alsasku, Champagne a Picardie *Nové vydání, český*
(K dostání od února 2012) CZK 490,-

HB Burg Zur Auswahl der Reisetrecke:

Mit dem Hausboot durch Burgund (Abverkauf) 9,-

Burgund-Kanal, Nivernais-Kanal, Yonne, Loire-Seitenkanal, Zentrums-Kanäle, Saône, Seille, Doubs, Canal du Rhone au Rhin, Marne-Saône-Kanal.

UwNiv Detailführer für unterwegs:

Unterwegs auf dem Nivernais-Kanal 14,-
Der Nivernais-Kanal von Auxerre bis Decize und die Yonne von Joigny bis Auxerre

UwSon Detailführer für unterwegs:

Unterwegs auf Saône und Seille 14,-
Die Saône von Corre bis Mâcon und die Seille von La Truchère bis Louhans

UwBurg Detailführer für unterwegs:



Unterwegs auf dem Burgund-Kanal 14,-
Der Burgund-Kanal von Migennes bis St.-Jean-de-Losne und die Yonne von Joigny bis Migennes

UwMeuse Detailführer für unterwegs:

Unterwegs auf Meuse und Canal des Vosges (ehem. Canal de l'Est) 14,-
Der komplette Wasserweg von Corre bis Givet

UwLoire Detailführer für unterwegs:

Loire-Seitenkanäle + Canal du Centre 14,-
Die Zentrumskanäle von Chalon-sur-Saône bis St.-Mammès



HOLANDSKO

sh HOLU **S hausbótem po Holandsku** *Nové vydání, český*

22 vybraných tras, které lze navzájem kombinovat na více než 100 individuálních možností plavby. Bezplatný Update-Service. 156 stran CZK 490,-

ANGLIE

HB Eng Zur Auswahl der Reisetrecke:

Mit dem Hausboot durch England und Schottland (S/W) 9,-
(Abverkauf der Restauflage 1998)

IRSKO

sh IRS Pro volbu vhodné oblasti:

S hausbótem po Irsku *Nové vydání, český*
Nová velkoformátová série, v češtině. CZK 399,-


ITÁLIE

HB Ita1 **Boots-Urlaub in Venetien, BAND 1**

(Lagune von Venedig, Brenta, Po-Delta)
Der beliebte Kultur- und Hausboot-Führer von Ossi Schmid ist umfangreicher geworden und wurde daher in 2 Bände geteilt. 76 Seiten im Format A5, durchgehend färbig, Spiralbindung. 18,-

HB Ita2 **Boots-Urlaub in Venetien, BAND 2**

(nördl. Lagune, Grado, Marano u. die Flüsse von Grado bis Cortelazzo), 56 Seiten im Format A5, durchgehend färbig, Spiralbindung. 15,-



Rychlá objednávka

Hausbóty Bockl

Tel.: 222 230 446
hausboty@hausboty.com
www.hausboty.com